

E2
 POSITION EOLIENNE
 - X : 719395.097
 - Y : 246232.968
 - Z : 115.25

Chemin rural dit des Vignes de Faux X 152

X 148

" Les Vignes de Faux "

Agrandissement sans échelle - Postes de Livraison

LEGENDE :

- Rayon de 35 m autour des installations projetées (autour de l'emprise du rotor des éoliennes et autour des limites des postes de livraison)
- Limites de Communes
- Ligne Electrique RTE THT
- Zones boisées
- Limites de propriété
- Position et emprise du rotor de l'éolienne (Ø 126 m)
- Positions Postes de Livraison (PL1/PL2/PL3)
- PL 1 - Câblage électrique enterré
- PL 2 - Câblage électrique enterré
- PL 3 - Câblage électrique enterré
- Chemin d'accès à renforcer
- Chemin d'accès à créer
- Aire de grutage
- Zone de giration provisoire (plate-forme et accès)
- Bâtiments durs (ex : habitations, commerces, etc ...)
- Bâtiments légers (ex : hangars, garages, etc ...)

PROJET EOLIEN DE LA CRAYERE
 Communes de COURCEMAIN et FAUX-FRESNAY

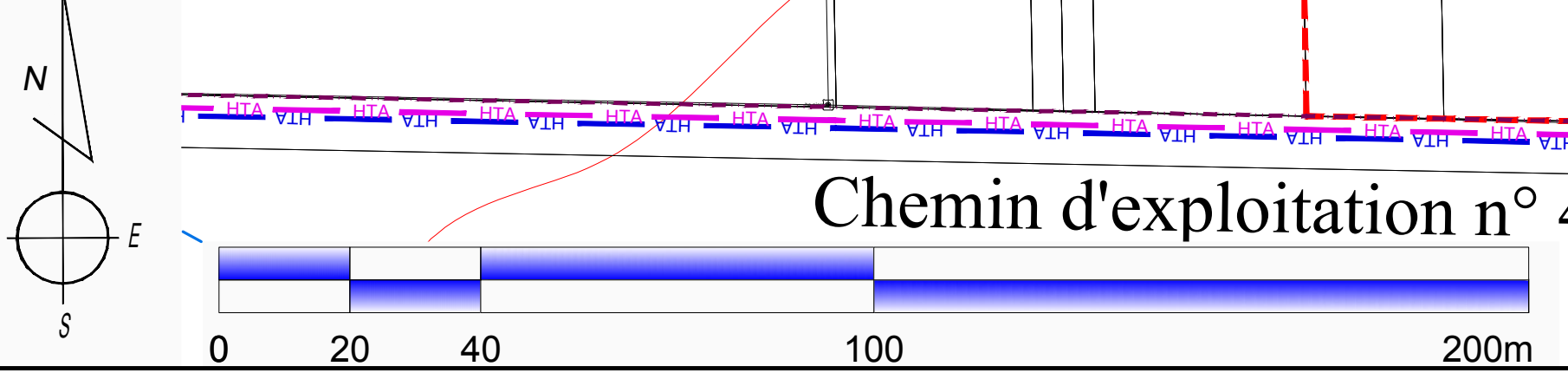
Maitre d'Ouvrage
 ELICIO FRANCE
 BOULEVARD RICHARD LENCIR 30
 75011 - PARIS
 www.elicio.be



Plan d'ensemble (2/7)		Annx.
Eoliennes E2/PL1/PL2/PL3		05
Echelle : 1/1000°	Première diffusion : 2018 01 12	

Indice	Commentaires	Date	Signature	Vérifié

Maitre d'Ouvrage
 SARL SCHATZLE-WEITLING
 35 Rue Hermin Tazell - Zone Ecoparc - Bâtiment 1A
 64320 - NANGUILLE
 Tel : 03 83 28 22 25 - Fax : 03 83 28 51 45

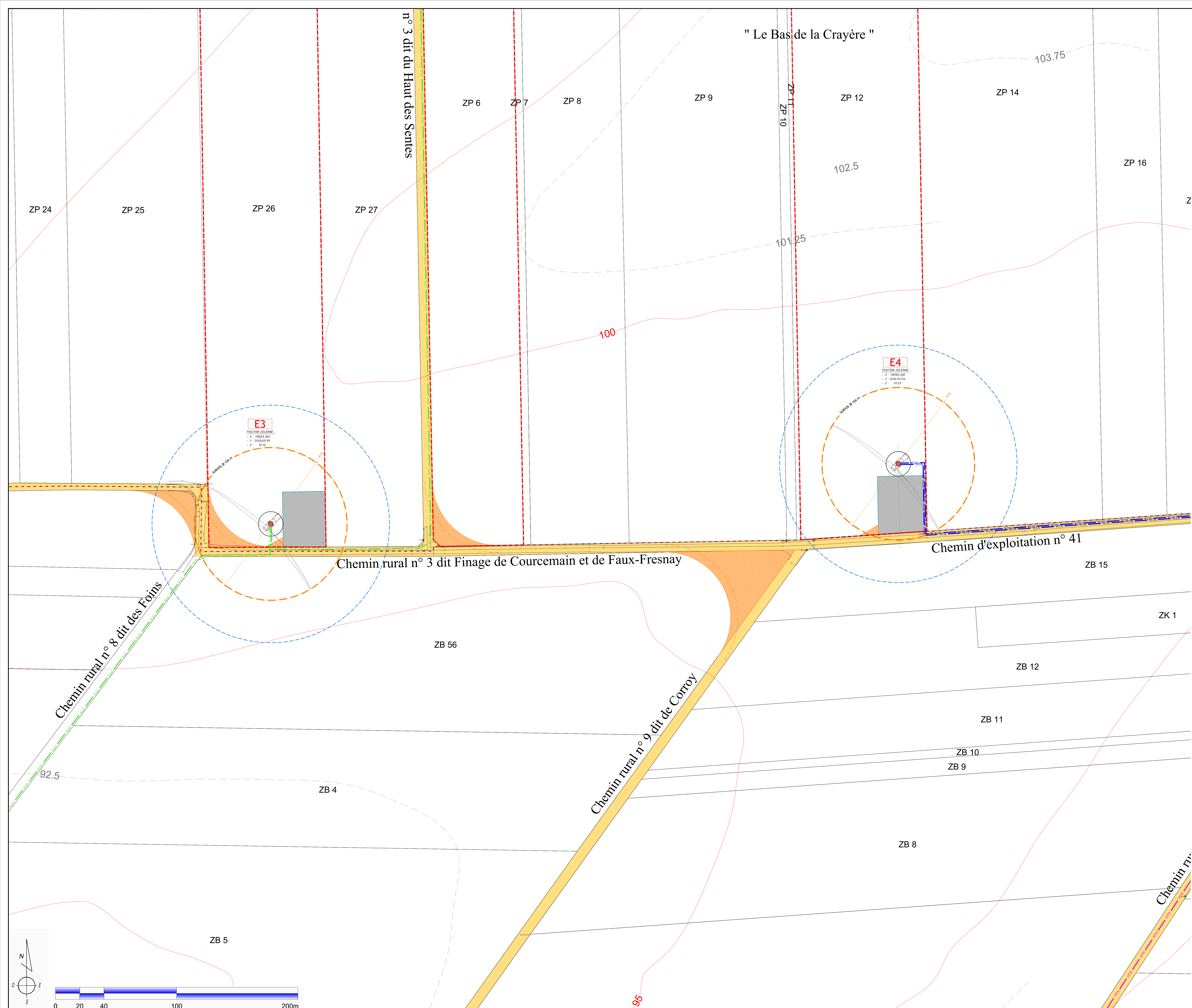


Chemin d'exploitation n° 41

COMMUNE DE FAUX-FRESNAY (51)
 COMMUNE DE COURCEMAIN (51)

ELICIO-DAU vers DAEU-29 01 2018.dwg

" Le Bas de la Crayère "



- LEGENDE :**
- Rayon de 35 m autour des installations projetées (autour de l'emprise du rotor des éoliennes et autour des limites des postes de livraison)
 - Limites de Communes
 - Ligne Electrique RTE THT
 - Zones boisées
 - Limites de propriété
 - Position et emprise du rotor de l'éolienne (Ø 126 m)
 - Positions Postes de Livraison (PL1/PL2/PL3)
 - HTA PL 1 - Câblage électrique enterré
 - HTA PL 2 - Câblage électrique enterré
 - HTA PL 3 - Câblage électrique enterré
 - Chemin d'accès à renforcer
 - Chemin d'accès à créer
 - Aire de grutage
 - Zone de giration provisoire (plate-forme et accès)
 - Bâtiments durs (ex : habitations, commerces, etc ...)
 - Bâtiments légers (ex : hangars, garages, etc ...)

PROJET EOLIEN DE LA CRAYERE
Communes de COURCEMAIN et FAUX-FRESNAY

Maitre d'Ouvrage
ELICIO FRANCE
BOULEVARD RICHARD LEONOR 30
70111 FAUBES
www.elicio.fr



Plan d'ensemble (3/7)
Eoliennes E3 et E4

Annx.
06

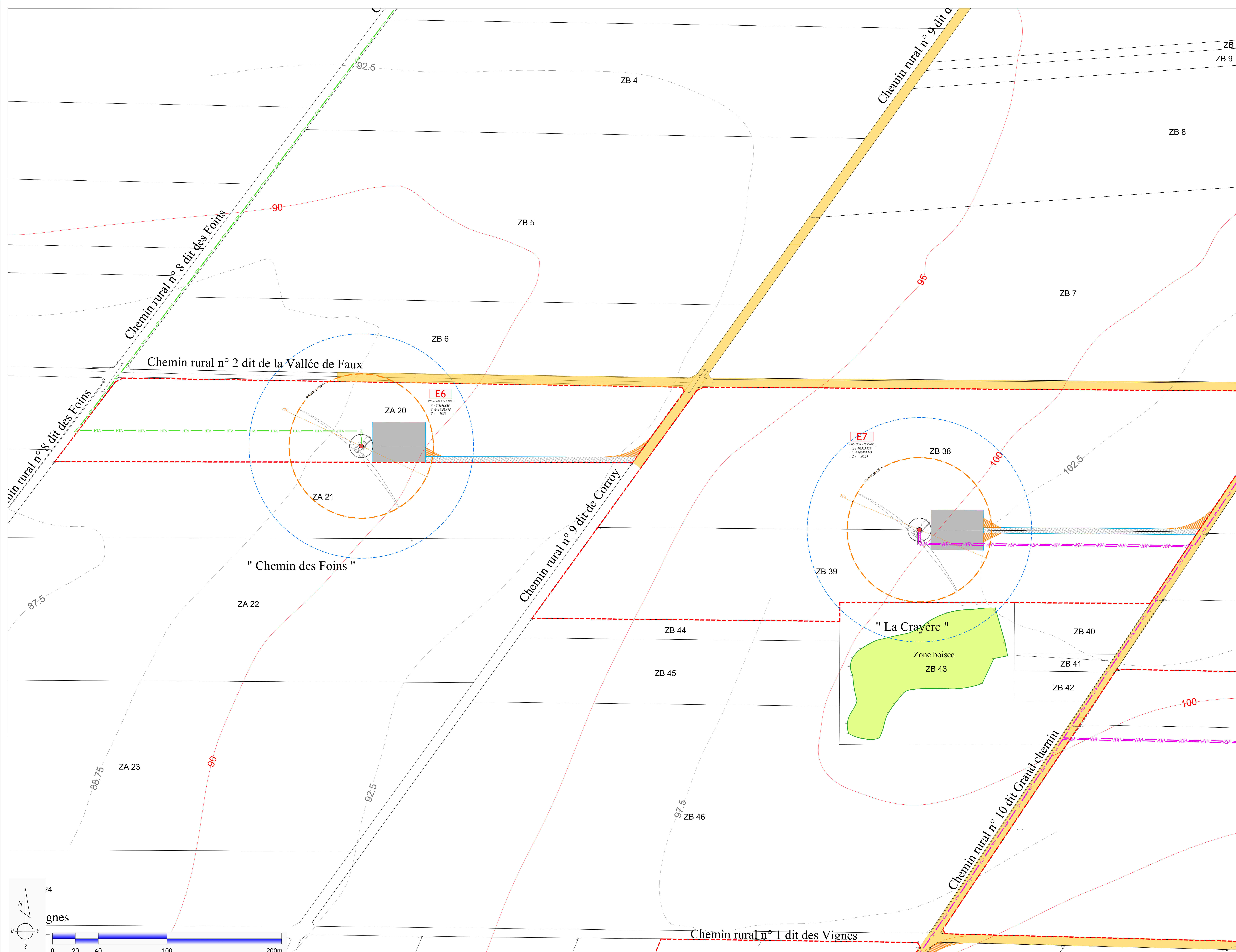
Echelle : 1/1000^e Première diffusion : 2018 01 12

Indice	Commentaires	Date	Signature	Vérifié

Maitre d'Oeuvre
SARL SCHATZLE-WEITLING
30 Rue de la République - Bâtiment 1A
54220 - MARVILLE
Tel : 03 83 28 21 25 - Fax : 03 83 28 21 45



ELICIO-DAU vers DAEU-29 01 2018.dwg



- LEGENDE :**
- Rayon de 35 m autour des installations projetées (autour de l'emprise du rotor des éoliennes et autour des limites des postes de livraison)
 - Limites de Communes
 - Ligne Electrique RTE THT
 - Zones boisées
 - Limites de propriété
 - Position et emprise du rotor de l'éolienne (Ø 126 m)
 - Positions Postes de Livraison (PL1/PL2/PL3)
 - PL 1 - Câblage électrique enterré
 - PL 2 - Câblage électrique enterré
 - PL 3 - Câblage électrique enterré
 - Chemin d'accès à renforcer
 - Chemin d'accès à créer
 - Aire de grutage
 - Zone de giration provisoire (plate-forme et accès)
 - Bâtiments durs (ex : habitations, commerces, etc ...)
 - Bâtiments légers (ex : hangars, garages, etc ...)

PROJET EOLIEN DE LA CRAYERE
Communes de COURCEMAIN et FAUX-FRESNAY

Maître d'Ouvrage
ELICO FRANCE
SOLAIRE RECHERCHE LEVERON 30
78151 PARIS
www.elico.fr



Plan d'ensemble (5/7) Annx. 08
Eoliennes E6 et E7
Echelle : 1/1000^e Première diffusion : 2018 01 12

Index	Commentaires	Date	Signature	Vérifié

Maître d'œuvre
SAPS SCHNEIDER-BOEHLING
35 Rue Henry Tardif - Zone Essart - Bâtiment 1A
64200 MONTAUDOU
Tel : 05 53 28 22 22 - Fax : 05 53 28 51 45



ELICO-DAU vers DAELU-20 01 2018.dwg

